

A/USR/973/15.05.2019



PARLAMENTUL  
ROMÂNIEI  
CAMERA DEPUTAȚILOR

Nr. 8036A/15.05.2019

## Parlamentul României

### Camera Deputaților

Grupul parlamentar al Uniunii Salvați România

#### Întrebare

**Către:** Domnul Ministru Ioan DENEȘ, Ministerul Apelor și Pădurilor

**De la:** Cornel ZAINEA, Deputat în Circumscripția electorală nr. 25, Ilfov

**Obiectul întrebării:** Actualizarea evidenței suprafețelor de apă din județul Ilfov

Stimate Domnule Ministru,

În data de 20.02.2019 v-am adresat Întrebarea nr. 7065A/20.02.2019, prin care v-am solicitat evidența suprafețelor de apă din județul Ilfov, menționând pentru fiecare proprietarul și administratorul. În urma publicării răspunsului dumneavoastră, cu nr. de înregistrare 3038/27.03.2019, cetățenii ne-au atras atenția că informațiile existente în răspuns nu sunt complete. Mai precis, informațiile referitoare la suprafețele de apă din Comuna Corbeanca nu se regăsesc în răspunsul formulat de dumneavoastră. În susținerea acestor informații, în anexa nr. 1 și nr. 2 regăsiți două extrase de carte funciara, respectiv Carte funciara nr.113798 Corbeanca și Carte funciara nr.100195 Corbeanca.

Având în vedere cele expuse mai sus, am rugămintea să îmi răspundeți la următoarele solicitări:

1. De ce răspunsul formulat este incomplet, iar informațiile atașate în anexe lipsesc?
2. Când a fost actualizată ultima dată evidența suprafețelor de apă din județul Ilfov?
3. Vă rog să îmi transmiteți evidența completă a suprafețelor de apă din județul Ilfov.

Vă rog să îmi comunicați răspunsul dumneavoastră în scris, la grupul USR din Camera Deputaților, la etajul 1M.

Cu deosebită considerație,

DEPUTAT  
Cornel Zainea

1/11

Grup Parlamentar USR

Telefon: 021.414.1058, 021.414.1059; Fax: 021.414.1062; e-mail: usr@cdep.ro




Oficiul de Cadastru și Publicitate Imobiliară ILFOV  
Biroul de Cadastru și Publicitate Imobiliară Buftea

### EXTRAS DE CARTE FUNCİARĂ PENTRU INFORMARE

Carte Funciară Nr. 113798 Corbeanca

Nr. cerere 77265  
Ziua 18  
Luna 03  
Anul 2019



#### A. Partea I. Descrierea imobilului

TEREN intravilan

Adresa: Loc. Corbeanca, Str Independentei, Nr. 26A, Jud. Ilfov

Nr. Crt	Nr. cadastral Nr. topografic	Suprafața* (mp)	Observații / Referințe
A1	113798	Din acte: 120.000 Măsurată: 118.196	teren împrejmuit; împrejmuit parțial pe latura de Sud cu gard de beton . DOMENIU PUBLIC

#### Construcții

Crt	Nr cadastral Nr.	Adresa	Observații / Referințe
A1.1	113798-C1	Loc. Corbeanca, Str Independentei, Nr. 26A, Jud. Ilfov	Nr. niveluri:1; An construire:1960; S. construita la sol:385 mp; S. construita desfasurata:385 mp; Sup. constr. desfasurata = 385 mp - Destinatia " Dig Pamant " , din anul 1960 .( ANNA COMROM -concesionar al suprafetei de teren pe care sunt amplasate activele amenajarilor piscicole conform Contract de concesiune atribuire directa nr. 93/17.10.2007 si proprietar al constructiei conform Contract de vanzare cumparare nr. 74 din 01.06.1999 ) .
A1.2	113798-C2	Loc. Corbeanca, Str Independentei, Nr. 26A, Jud. Ilfov	Nr. niveluri:1; An construire:1960; S. construita la sol:471 mp; S. construita desfasurata:471 mp; Sup.constr. desfasurata = 471 mp - Destinatia " Deversor ape mari" , din anul 1960 .( ANNA COMROM -concesionar al suprafetei de teren pe care sunt amplasate activele amenajarilor piscicole conform Contract de concesiune atribuire directa nr. 93/17.10.2007 si proprietar al constructiei conform Contract de vanzare cumparare nr. 74 din 01.06.1999 ) .
A1.3	113798-C3	Loc. Corbeanca, Str Independentei, Nr. 26A, Jud. Ilfov	Nr. niveluri:1; S. construita la sol:807 mp; S. construita desfasurata:807 mp; Sup. constr.desfasurata = 807 mp - Destinatia " Dig Pamant" , din anul 1960 .( ANNA COMROM -concesionar al suprafetei de teren pe care sunt amplasate activele amenajarilor piscicole conform Contract de concesiune atribuire directa nr. 93/17.10.2007 si proprietar al constructiei conform Contract de vanzare cumparare nr. 74 din 01.06.1999 ) .
A1.4	113798-C4	Loc. Corbeanca, Str Independentei, Nr. 26A, Jud. Ilfov	Nr. niveluri:1; S. construita la sol:92 mp; S. construita desfasurata:92 mp; Sup.constr. desfasurata = 92 mp ; Destinatia " Calugari" din anul 1960 .( ANNA COMROM -concesionar al suprafetei de teren pe care sunt amplasate activele amenajarilor piscicole conform Contract de concesiune atribuire directa nr. 93/17.10.2007 si proprietar al constructiei conform Contract de vanzare cumparare nr. 74 din 01.06.1999 ) .
A1.5	113798-C5	Loc. Corbeanca, Str Independentei, Nr. 26A, Jud. Ilfov	Nr. niveluri:1; S. construita la sol:636 mp; S. construita desfasurata:636 mp; Sup.constr.desfasurata = 636 mp - Destinatia " Dig Pamant" , din anul 1960 .( ANNA COMROM -concesionar al suprafetei de teren pe care sunt amplasate activele amenajarilor piscicole conform Contract de concesiune atribuire directa nr. 93/17.10.2007 si proprietar al constructiei conform Contract de vanzare cumparare nr. 74 din 01.06.1999 ) .

#### B. Partea II. Proprietari și acte

Înscrieri privitoare la dreptul de proprietate și alte drepturi reale	Referințe
174293 / 25/06/2018	Act Administrativ nr. 14, din 25/01/2010 emis de Ministerul Agriculturii și Dezvoltării Rurale; Act Administrativ nr. 3484, din 28/03/2018 emis de ANPA; Act Normativ nr. 1397, din 31/12/1975 emis de

Document care conține date cu caracter personal, protejate de prevederile Legii Nr. 677/2001.

Pagina 1 din 6

Entuziasmatul colaborator al Biroului de Cadastru și Publicitate Imobiliară Buftea

Formularul nr. 1/2019

Inscrieri privitoare la dreptul de proprietate și alte drepturi reale	Referințe
Consiliul de ministri al Republicii Socialiste Romania - Hotarare; Act Administrativ nr. 2, din 09/06/2010 emis de Ministerul Agriculturii si Dezvoltarii Rurale -; Act Administrativ nr. 1, din 29/12/2008 emis de Ministerul Agriculturii si Dezvoltarii Rurale; Contract De Vanzare-Cumparare nr. 74, din 01/06/1999 emis de Societatea Comerciala Piscicola Ilfov - Anna Comrom S.R.L.; Act Administrativ nr. 7191, din 23/11/2009 emis de Ministerul Agriculturii Padurilor si Dezvoltarii Rurale -; Act Administrativ nr. 488, din 12/12/2000 emis de Ministerul Agriculturii si Alimentatiei -; Act Administrativ nr. 97180/26, din 20/11/2009 emis de Ministerul Agriculturii Padurilor si Dezvoltarii Rurale -; Act Administrativ nr. 16758, din 05/12/2017 emis de Primaria Corbeanca -; Act Administrativ nr. 16761, din 06/12/2017 emis de Primaria Corbeanca -; Act Administrativ nr. 93, din 17/10/2007 emis de Compania nationala de administrare a fondului piscicol -; Act Administrativ nr. 2753, din 02/10/1992 emis de S.C. Pescarul S.A.; Act Administrativ nr. 1503, din 21/06/2018 emis de Primaria Corbeanca - Certificat fiscal; Act Administrativ nr. 7192, din 23/11/2009 emis de Ministerul Agriculturii Padurilor si Dezvoltarii Rurale -;	
B1 Intabulare, drept de PROPRIETATE PUBLICA, dobandit prin Lege, cota actuala 1/1 1) STATUL ROMAN	A1
Act Administrativ nr. 14, din 25/01/2010 emis de Ministerul Agriculturii si Dezvoltarii Rurale; Act Administrativ nr. 93, din 17/10/2007 emis de Compania nationala de administrare a fondului piscicol -; Act Normativ nr. 1397, din 31/12/1975 emis de Consiliul de ministri al Republicii Socialiste Romania - Hotarare; Act Administrativ nr. 3484, din 28/03/2018 emis de ANPA; Act Administrativ nr. 16761, din 06/12/2017 emis de Primaria Corbeanca -; Act Administrativ nr. 7191, din 23/11/2009 emis de Ministerul Agriculturii Padurilor si Dezvoltarii Rurale -; Act Administrativ nr. 1503, din 21/06/2018 emis de Primaria Corbeanca - Certificat fiscal; Contract De Vanzare-Cumparare nr. 74, din 01/06/1999 emis de Societatea Comerciala Piscicola Ilfov - Anna Comrom S.R.L.; Act Administrativ nr. 2753, din 02/10/1992 emis de S.C. Pescarul S.A.; Act Administrativ nr. 1, din 29/12/2008 emis de Ministerul Agriculturii si Dezvoltarii Rurale; Act Administrativ nr. 16758, din 05/12/2017 emis de Primaria Corbeanca -; Act Administrativ nr. 7192, din 23/11/2009 emis de Ministerul Agriculturii Padurilor si Dezvoltarii Rurale -; Act Administrativ nr. 488, din 12/12/2000 emis de Ministerul Agriculturii si Alimentatiei -; Act Administrativ nr. 2, din 09/06/2010 emis de Ministerul Agriculturii si Dezvoltarii Rurale -; Act Administrativ nr. 97180/26, din 20/11/2009 emis de Ministerul Agriculturii Padurilor si Dezvoltarii Rurale -;	
B2 Intabulare, drept de ADMINISTRARE 1) AGENTIA NATIONALA PENTRU PESCUIT SI ACVACULTURA, CIF:17344491	A1
Act Administrativ nr. 14, din 25/01/2010 emis de Ministerul Agriculturii si Dezvoltarii Rurale; Act Administrativ nr. 16761, din 06/12/2017 emis de Primaria Corbeanca -; Act Administrativ nr. 97180/26, din 20/11/2009 emis de Ministerul Agriculturii Padurilor si Dezvoltarii Rurale -; Act Administrativ nr. 1503, din 21/06/2018 emis de Primaria Corbeanca - Certificat fiscal; Act Administrativ nr. 16758, din 05/12/2017 emis de Primaria Corbeanca -; Act Administrativ nr. 7192, din 23/11/2009 emis de Ministerul Agriculturii Padurilor si Dezvoltarii Rurale -; Act Administrativ nr. 2, din 09/06/2010 emis de Ministerul Agriculturii si Dezvoltarii Rurale -; Act Administrativ nr. 488, din 12/12/2000 emis de Ministerul Agriculturii si Alimentatiei -; Act Administrativ nr. 93, din 17/10/2007 emis de Compania nationala de administrare a fondului piscicol -; Act Administrativ nr. 3484, din 28/03/2018 emis de ANPA; Act Administrativ nr. 2753, din 02/10/1992 emis de S.C. Pescarul S.A.; Act Administrativ nr. 7191, din 23/11/2009 emis de Ministerul Agriculturii Padurilor si Dezvoltarii Rurale -; Act Administrativ nr. 1, din 29/12/2008 emis de Ministerul Agriculturii si Dezvoltarii Rurale; Contract De Vanzare-Cumparare nr. 74, din 01/06/1999 emis de Societatea Comerciala Piscicola Ilfov - Anna Comrom S.R.L.; Act Normativ nr. 1397, din 31/12/1975 emis de Consiliul de ministri al Republicii Socialiste Romania - Hotarare;	
B3 Intabulare, drept de PROPRIETATE, dobandit prin Construire, cota actuala 1/1 1) ANNA COMROM SRL, CIF:11445870	A1.1, A1.2, A1.3, A1.4, A1.5

## C. Partea III. SARCINI

Inscrieri privind dezmembrămintele dreptului de proprietate, drepturi reale de garanție și sarcini	Referințe
<b>174293 / 25/06/2018</b>	
Act Administrativ nr. 14, din 25/01/2010 emis de Ministerul Agriculturii si Dezvoltarii Rurale; Act Administrativ nr. 488, din 12/12/2000 emis de Ministerul Agriculturii si Alimentatiei -; Contract De Vanzare-Cumparare nr. 74, din 01/06/1999 emis de Societatea Comerciala Piscicola Ilfov - Anna Comrom S.R.L.; Act Administrativ nr. 16758, din 05/12/2017 emis de Primaria Corbeanca -; Act Administrativ nr. 1503, din 21/06/2018 emis de Primaria Corbeanca - Certificat fiscal; Act Administrativ nr. 1, din 29/12/2008 emis de Ministerul Agriculturii si Dezvoltarii Rurale; Act Administrativ nr. 93, din 17/10/2007 emis de Compania nationala de administrare a fondului piscicol -; Act Administrativ nr. 7192, din 23/11/2009 emis de Ministerul Agriculturii Padurilor si Dezvoltarii Rurale -; Act Administrativ nr. 7191, din 23/11/2009 emis de Ministerul Agriculturii Padurilor si Dezvoltarii Rurale -; Act Normativ nr. 1397, din 31/12/1975 emis de Consiliul de ministri al Republicii Socialiste Romania - Hotarare; Act Administrativ nr. 97180/26, din 20/11/2009 emis de Ministerul Agriculturii Padurilor si Dezvoltarii Rurale -; Act Administrativ nr. 2753, din 02/10/1992 emis de S.C. Pescarul S.A.; Act Administrativ nr. 3484, din 28/03/2018 emis de ANPA; Act Administrativ nr. 16761, din 06/12/2017 emis de Primaria Corbeanca -; Act Administrativ nr. 2, din 09/06/2010 emis de Ministerul Agriculturii si Dezvoltarii Rurale -;	

Document care conține date cu caracter personal, protejate de prevederile Legii Nr. 677/2001.

Pagina 2 din 6

Data și ora înregistrării: 2025-09-23 10:59:00 epay.anc.pl.ro

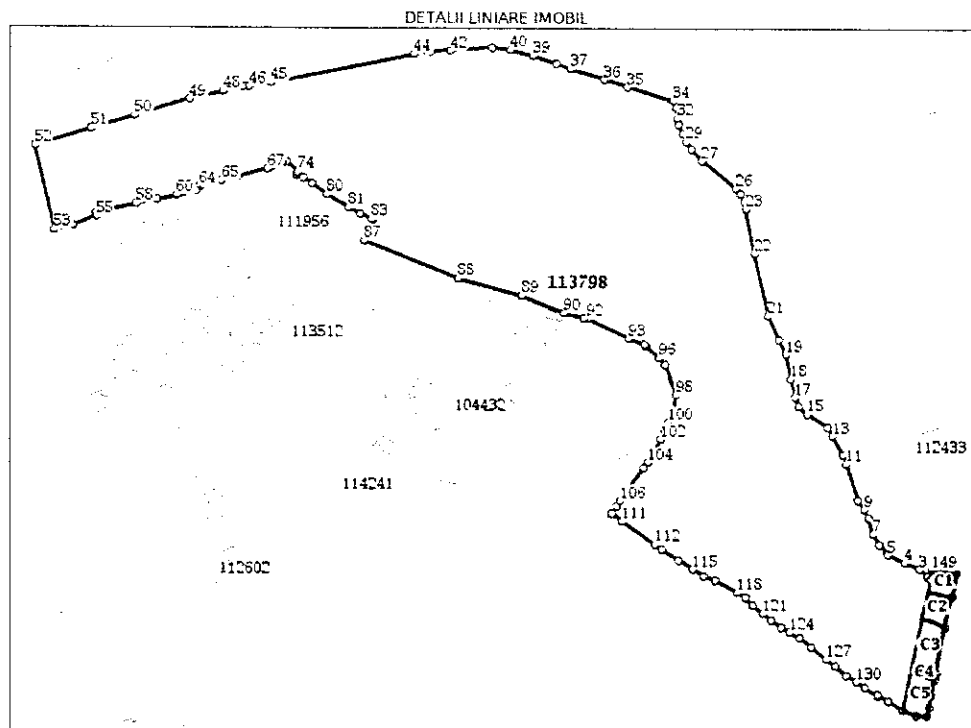
Funcția: Serviciu Arhivă 11

Inscrieri privind dezmembrămintele dreptului de proprietate, drepturi reale de garanție și sarcini	Referințe
C1 se noteaza contractul de concesiune pe o perioada de 49 ani 1) ANNA COMROM SRL, CIF:11445870	A1

**Anexa Nr. 1 La Partea I****Teren**

Nr cadastral	Suprafata (mp)*	Observatii / Referinte
113798	Din acte: 120.000 Masurata: 118.196	Imprejmuit partial pe latura de Sud cu gard de beton . DOMENIU PUBLIC

\* Suprafata este determinata in planul de proiectie Stereo 70.

**Date referitoare la teren**

Nr Crt	Categorie folosinta	Intra vilan	Suprafata (mp)	Taria	Parcela	Nr. topo	Observatii / Referinte
1	ape statatoare	DA	115.805	67	94	-	
2	curti constructii	DA	2.391	67	94	-	

**Date referitoare la constructii**

Crt	Numar	Destinatia constructie	Supraf. (mp)	Situatie juridica	Observatii / Referinte
A1.1	113798-C1	constructii anexa	385	Cu acte	An construire:1960; S. construita la sol:385 mp; S. construita desfasurata:385 mp; Sup. constr. desfasurata = 385 mp - Destinatia " Dig Pamant " , din anul 1960 .( ANNA COMROM - concesionar al suprafetii de teren pe care sunt amplasate activele amenajarilor piscicole conform Contract de concesiune atribuire directa nr. 93/17.10.2007 si proprietar al constructiei conform Contract de vanzare cumparare nr. 74 din 01.06.1999 )

Crt	Numar	Destinație construcție	Supraf. (mp)	Situație juridică	Observații / Referințe
A1.7	113798-C2	construcții anexa	471	Cu acte	An construire:1960; S. construita la sol:471 mp; S. construita desfasurata:471 mp; Sup.constr. desfasurata = 471 mp - Destinatia " Deversor ape mari", din anul 1960 .( ANNA COMROM -concesionar al suprafetei de teren pe care sunt amplasate activele amenajarilor piscicole conform Contract de concesiune atribuire directa nr. 93/17.10.2007 si proprietar al constructiei conform Contract de vanzare cumparare nr. 74 din 01.06.1999 )
A1.4	113798-C3	construcții anexa	807	Cu acte	S. construita la sol:807 mp; S. construita desfasurata:807 mp; Sup. constr. desfasurata = 807 mp - Destinatia " Dig Pamant", din anul 1960 .( ANNA COMROM -concesionar al suprafetei de teren pe care sunt amplasate activele amenajarilor piscicole conform Contract de concesiune atribuire directa nr. 93/17.10.2007 si proprietar al constructiei conform Contract de vanzare cumparare nr. 74 din 01.06.1999 )
A1.4	113798-C4	construcții anexa	92	Cu acte	S. construita la sol:92 mp; S. construita desfasurata:92 mp; Sup.constr. desfasurata = 92 mp ; Destinatia " Calugar" din anul 1960 .( ANNA COMROM -concesionar al suprafetei de teren pe care sunt amplasate activele amenajarilor piscicole conform Contract de concesiune atribuire directa nr. 93/17.10.2007 si proprietar al constructiei conform Contract de vanzare cumparare nr. 74 din 01.06.1999 )
A1.5	113798-C5	construcții anexa	636	Cu acte	S. construita la sol:636 mp; S. construita desfasurata:636 mp; Sup.constr. desfasurata = 636 mp - Destinatia " Dig Pamant" , din anul 1960 .( ANNA COMROM -concesionar al suprafetei de teren pe care sunt amplasate activele amenajarilor piscicole conform Contract de concesiune atribuire directa nr. 93/17.10.2007 si proprietar al constructiei conform Contract de vanzare cumparare nr. 74 din 01.06.1999 )

**Lungime Segmente**

1) Valorile lungimilor segmentelor sunt obținute din proiecție în plan.

Punct început	Punct sfârșit	Lungime segment	Punct început	Punct sfârșit	Lungime segment	Punct început	Punct sfârșit	Lungime segment
1	2	4.052	2	3	8.41	3	4	13.317
4	5	14.92	5	6	10.532	6	7	10.032
7	8	13.82	8	9	7.985	9	10	8.792
10	11	31.337	11	12	7.754	12	13	17.369
13	14	8.036	14	15	20.071	15	16	9.142
16	17	8.245	17	18	15.058	18	19	20.729
19	20	13.138	20	21	20.976	21	22	51.388
22	23	36.936	23	24	6.431	24	25	6.675
25	26	5.951	26	27	35.174	27	28	12.703
28	29	7.391	29	30	6.659	30	31	8.166
31	32	5.347	32	33	8.262	33	34	6.676
34	35	38.329	35	36	19.42	36	37	28.968
37	38	12.329	38	39	19.89	39	40	18.491
40	41	15.052	41	42	34.491	42	43	16.228
43	44	13.518	44	45	119.237	45	46	18.006
46	47	4.812	47	48	16.681	48	49	28.0
49	50	47.139	50	51	37.434	51	52	47.56
52	53	69.704	53	54	14.848	54	55	20.908
55	56	2.685	56	57	11.483	57	58	22.741
58	59	16.973	59	60	16.698	60	61	15.939
61	62	2.963	62	63	0.098	63	64	2.687

Punct inceput	Punct sfârșit	Lungime segment	Punct inceput	Punct sfârșit	Lungime segment	Punct inceput	Punct sfârșit	Lungime segment
64	65	19.525	65	66	12.67	66	67	25.693
67	68	1.405	68	69	0.544	69	70	2.041
70	71	0.769	71	72	9.193	72	73	3.633
73	74	11.643	74	75	0.237	75	76	2.587
76	77	0.283	77	78	6.412	78	79	8.347
79	80	14.886	80	81	20.809	81	82	10.575
82	83	10.086	83	84	1.351	84	85	4.845
85	86	6.309	86	87	6.612	87	88	83.085
88	89	53.666	89	90	37.247	90	91	16.325
91	92	2.713	92	93	36.549	93	94	13.98
94	95	1.768	95	96	14.295	96	97	7.506
97	98	25.938	98	99	11.931	99	100	11.632
100	101	7.235	101	102	7.689	102	103	14.43
103	104	7.027	104	105	5.978	105	106	32.975
106	107	5.195	107	108	6.766	108	109	0.866
109	110	0.122	110	111	10.685	111	112	32.393
112	113	7.086	113	114	15.979	114	115	13.972
115	116	10.347	116	117	9.693	117	118	21.046
118	119	7.276	119	120	8.839	120	121	10.716
121	122	8.349	122	123	10.395	123	124	8.041
124	125	9.807	125	126	11.955	126	127	15.647
127	128	9.922	128	129	11.414	129	130	9.584
130	131	8.428	131	132	12.009	132	133	1.208
133	134	8.945	134	135	14.169	135	136	0.361
136	137	11.237	137	138	8.926	138	139	7.16
139	140	9.754	140	141	13.502	141	142	0.905
142	143	4.167	143	144	38.657	144	145	0.275
145	146	25.221	146	147	1.143	147	148	19.068
148	149	20.042	149	1	8.437			

\*\* Lungimile segmentelor sunt determinate în planul de proiecție Stereo 70 și sunt rotunjite la 1 milimetru.  
 \*\*\* Distanța dintre puncte este formată din segmente cumulate ce sunt mai mici decât valoarea 1 milimetru.

Extrasul de carte funciară generat prin sistemul informatic integrat al ANCPİ conține informațiile din cartea funciară active la data generării. Acesta este valabil în condițiile prevăzute de art. 7 din Legea nr. 455/2001, coroborat cu art. 3 din O.U.G. nr. 41/2016, exclusiv în mediul electronic, pentru activități și procese administrative prevăzute de legislația în vigoare. Valabilitatea poate fi extinsă și în forma fizică a documentului, fără semnătura olografă, cu acceptul expres sau procedural al instituției publice ori entității care a solicitat prezentarea acestui extras.  
 Verificarea corectitudinii și realității informațiilor conținute de document se poate face la adresa [www.ancpi.ro/verificare](http://www.ancpi.ro/verificare), folosind codul de verificare online disponibil în anet. Codul de verificare este valabil 30 de zile calendaristice de la momentul generării documentului.

**Data și ora generării,**

18/03/2019, 16:20



Oficiul de Cadastru și Publicitate Imobiliară ILFOV  
Biroul de Cadastru și Publicitate Imobiliară Buftea

**EXTRAS DE CARTE FUNCİARĂ  
PENTRU INFORMARE**

Carte Funciară Nr. 100195 Corbeanca

Nr. cerere: 77267  
Ziua: 18  
Luna: 03  
Anul: 2019



**A. Partea I. Descrierea imobilului**

TEREN Extravilan

Adresa: Jud. Ilfov

Nr. Crt	Nr. cadastral Nr. topografic	Suprafața* (mp)	Observații / Referințe
A1	100195	Din acte: 318.300 Măsurată: 158.651	domeniu public

**B. Partea II. Proprietari și acte**

Înscrieri privitoare la dreptul de proprietate și alte drepturi reale	Referințe
<b>26072 / 09/03/2010</b> Act Administrativ nr. Hotărârea nr. 24, din 26/08/1999 emis de CONSILIUL LOCAL AL COMUNEI CORBEANCA (declarație autentificat sub nr. 59/03.03.2010);	
B1 Intabulare, drept de PROPRIETATE publică, dobândit prin Lege, cota actuală 1/1 1) COMUNA CORBEANCA, CIF:4611538	A1
<b>163808 / 11/10/2013</b> Act Notarial nr. Declarație aut nr 1732, din 09/12/2013 emis de Duminica Monica Mihaela;	
B2 In temeiul art 914 Cod civil se notează rectificarea limitei imobilului, precum și modificarea suprafeței în sensul că suprafața din măsuratoriile cadastrale este de 158651 mp, ca urmare a rectificării documentației cadastrale.	A1

**C. Partea III. SARCINI**

Înscrieri privind dezmembrămintele dreptului de proprietate, drepturi reale de garanție și sarcini	Referințe
NU SUNT	



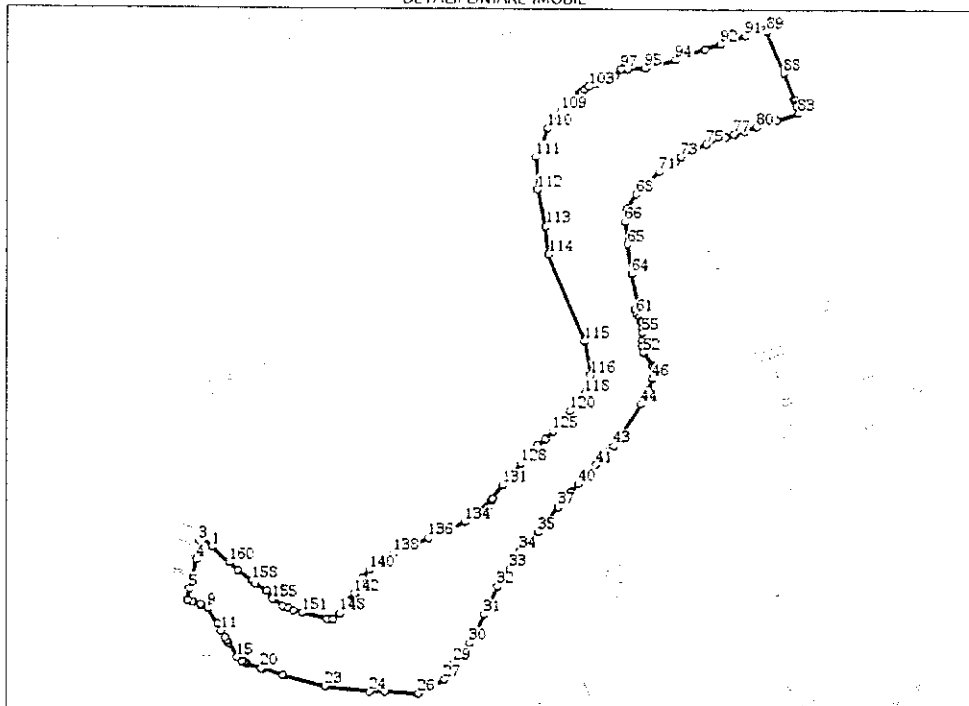
## Anexa Nr. 1 La Partea I

## Teren

Nr cadastral	Suprafata (mp)*	Observatii / Referinte
100195	Din acte: 318.300 Masurata: 158.651	comeniu public

\* Suprafata este determinata in planul de proiectie Stereo 70.

## DETALII LINIARE IMOBIL



## Date referitoare la teren

Nr Crt	Categorie folosință	Intra viilan	Suprafata (mp)	Taria	Parcela	Nr. topo	Observatii / Referinte
1	ape statatoare	NU	158.651	-	-	-	

## Lungime Segmente

1) Valorile lungimilor segmentelor sunt obtinute din proiectie în plan.

Punct început	Punct sfârșit	Lungime segment	Punct început	Punct sfârșit	Lungime segment	Punct început	Punct sfârșit	Lungime segment
1	2	21.571	2	3	8.052	3	4	26.257
4	5	43.027	5	6	15.933	6	7	7.539
7	8	11.779	8	9	11.467	9	10	25.865
10	11	11.048	11	12	10.659	12	13	6.188
13	14	3.679	14	15	23.779	15	16	8.859

Punct început	Punct sfârșit	Lungime segment	Punct început	Punct sfârșit	Lungime segment	Punct început	Punct sfârșit	Lungime segment
16	17	4.32	17	18	2.169	18	19	0.514
19	20	22.432	20	21	2.61	21	22	28.711
22	23	61.751	23	24	63.155	24	25	22.002
25	26	47.98	26	27	41.679	27	28	16.21
28	29	11.873	29	30	36.224	30	31	44.487
31	32	44.488	32	33	30.405	33	34	29.447
34	35	36.72	35	36	17.027	36	37	28.586
37	38	21.299	38	39	5.873	39	40	16.816
40	41	36.352	41	42	24.157	42	43	12.14
43	44	70.855	44	45	22.561	45	46	16.674
46	47	5.217	47	48	1.657	48	49	4.063
49	50	7.339	50	51	4.348	51	52	23.043
52	53	8.116	53	54	9.005	54	55	11.085
55	56	5.488	56	57	9.576	57	58	0.832
58	59	0.963	59	60	6.67	60	61	5.384
61	62	6.942	62	63	6.405	63	64	50.095
64	65	40.898	65	66	31.567	66	67	18.45
67	68	24.951	68	69	10.432	69	70	8.516
70	71	25.894	71	72	26.46	72	73	11.911
73	74	25.893	74	75	14.243	75	76	28.704
76	77	11.736	77	78	2.103	78	79	13.962
79	80	17.928	80	81	20.963	81	82	8.325
82	83	32.916	83	84	10.634	84	85	3.559
85	86	5.387	86	87	2.196	87	88	40.886
88	89	62.325	89	90	5.486	90	91	27.147
91	92	36.953	92	93	22.84	93	94	44.141
94	95	44.952	95	96	24.854	96	97	8.492
97	98	13.635	98	99	8.15	99	100	11.453
100	101	6.143	101	102	6.515	102	103	9.061
103	104	6.234	104	105	6.626	105	106	2.909
106	107	3.942	107	108	15.833	108	109	16.214
109	110	31.028	110	111	43.349	111	112	45.313
112	113	53.585	113	114	39.65	114	115	132.199
115	116	47.586	116	117	22.18	117	118	6.9
118	119	1.526	119	120	29.234	120	121	19.711
121	122	1.891	122	123	3.196	123	124	1.407
124	125	12.932	125	126	16.131	126	127	13.845
127	128	35.148	128	129	23.166	129	130	7.68
130	131	9.227	131	132	23.577	132	133	3.776
133	134	47.532	134	135	42.986	135	136	13.123
136	137	21.188	137	138	33.461	138	139	21.772
139	140	20.224	140	141	14.832	141	142	24.896
142	143	4.257	143	144	2.084	144	145	2.972
145	146	9.316	146	147	8.249	147	148	23.32
148	149	12.716	149	150	8.56	150	151	34.838
151	152	13.609	152	153	7.724	153	154	8.895
154	155	16.697	155	156	14.419	156	157	19.541
157	158	5.34	158	159	26.536	159	160	15.79
160	1	33.333						

\*\* Lungimile segmentelor sunt determinate în planul de proiecție Stereo 70 și sunt rotunjite la 1 milimetru.

\*\*\* Distanța dintre puncte este formată din segmente cumulate ce sunt mai mici decât valoarea 1 milimetru.

Extrasul de carte funciară generat prin sistemul informatic integrat al ANCPI conține informațiile din cartea funciară active la data generării. Acesta este valabil în condițiile prevăzute de art. 7 din Legea nr. 455/2001, coroborat cu art. 3 din O.U.G. nr. 41/2016, exclusiv în mediul electronic, pentru activități și procese administrative prevăzute de legislația în vigoare. Valabilitatea poate fi extinsă și în forma fizică a documentului, fără semnătură olografă, cu acceptul expres sau procedural al instituției publice ori entității care a solicitat prezentarea acestui extras.

Verificarea corectitudinii și realității informațiilor conținute de document se poate face la adresa [www.ancpi.ro/verificare](http://www.ancpi.ro/verificare), folosind codul de verificare online disponibil în antet. Codul de verificare este valabil 30 de zile calendaristice de la momentul generării documentului.

**Data și ora generării,**

18/03/2019, 16:20