

EXPUNERE DE MOTIVE

În urma referendumului desfășurat în data de 12.04.2009, cetățenii satelor Lenauheim, Grabaț și Bulgăruș au hotărât reorganizarea comunei Lenauheim în trei comune: Lenauheim, Grabaț și Bulgăruș, provenite din satele cu aceleași denumiri, componente ale actualei comune Lenauheim din județul Timiș.

Prin referendumul organizat, cetățenii satului Lenauheim din județul Timiș au cerut transformarea actualului sat în comuna Lenauheim. Primele dovezi ale existenței unei comunități în locația Lenauheim sunt din secolele III-IV e.n. Studiile arheologice din anul 1960 au scos la lumină vase realizate în perioada post-romană. Aceste vase sunt expuse la Muzeul Banatului din Timișoara.

Între anii 1311-1415 sunt consemnate prezențele pe terenurile de la Ceatad (vechea denumire a localității) a mai multor „domni de pământ” printre care Mathias von Csatad, de la care vine și denumirea veche a localității.

12 mai 1470, Matei Corvin, regele Ungariei donează Ceatad-ul familiei Doczy – cea mai puternică familie din Ungaria de Sud.

În anul 1572, printre fortificațiile turcești din Banat se numără și Ceatad-ul.

După retragerea ocupației turcești, Ceatad-ul trece sub administrarea habsburgilor.

În monografia localității vecine Bulgăruș, se atestă faptul că între anii 1720 – 1723 la Ceatad există o „casă de strâns biruri”.

În anul 1763, împărăteasa Maria Tereza a hotărât colonizarea localității. În anul 1767, în Ceatad se așezau primii coloniști care proveneau din cele mai diverse regiuni ale Imperiului German: Luxemburg, Lorena, Trier, Westfalia, Bavaria.

În anul 1920, odată cu Legea unificării administrative, numele comunei se schimbă din Csatad în Lenauheim, după numele poetului german Nikolaus Lenau, a cărui statuie din fața Primăriei a fost inaugurată la 12 iunie 1905. În perioada interbelică s-a realizat un progres substanțial: s-au construit și modernizat clădiri și s-a dezvoltat sectorul de creștere a animalelor.

În anul 1944, populația de origine germană se retrage din comună în proporție de 80%. În anul 1945, un număr de 141 de locuitori sunt deportați în U.R.S.S. Tot în această perioadă, un mare număr dintre etnicii germani sunt deportați în Bărăgan.

În anul 1952, se sărbătorește la Lenauheim 150 de ani de la nașterea poetului care a dat numele localității Nikolaus Lenau.

Prin Legea nr. 2/1968 privind reorganizarea administrativ-teritorială a României în comuna Lenauheim sunt înglobate și localitățile vecine Grabați și Bulgăruș, foste, până la acea lege, comune de sine stătătoare, centrul noii comune fiind Lenauheim.

Nevoia ca statul Lenauheim să devină comună este dată de faptul că aceasta are tradiție de comună de sine stătătoare și capacitate economică. Distanța dintre localitatea Lenauheim - Grabați este de 4,1 km și Lenauheim - Iecea este de 5,2 km.

Intravilanul localității Lenauheim este compus din două trupuri cu o suprafață totală de 224,83 ha, la care se adaugă și suprafața terenului de sport (0,80 ha). În localitatea Lenauheim, lungimea străzilor este de 15,825 km și sunt de 2 feluri: străzi modernizate care au o lungime de 4,250 km și străzi pietruite sau de pământ care au o lungime de 11,575 km. Infrastructura satului Lenauheim este la nivelul unei comune mari. Populația localității, conform recensământului din 2002, este de 1633 locuitori (29,85 % din populația comunei), din care: 823 bărbați și 810 femei. Fondul locuibil este alcătuit din 706 gospodării care cuprind 710 locuințe.

Localitatea Lenauheim dispune de rețea de apă în sistem centralizat. Sursa de apă este situată în straturile acvifere de adâncime, apa fiind captată din puțuri forate și distribuită în rețea prin intermediul stațiilor de pompare cu hidrofor. Rețeaua de distribuție însumează o lungime de 18,3 km, din care s-au executat 12,7 km.

Localitatea mai dispune de rețea de alimentare cu energie electrică de joasă tensiune (0,4 Kw), ca sistem aparținând de orașul Jimbolia. De asemenea, localitatea are rețea de telefonie aeriană și centrală telefonică de 100 numere. Rețeaua de canale de desecare de pe teritoriul localității face parte din sistemul Uihei - Lenauheim - Cenei, aflat în administrarea Societății Naționale de Îmbunătățiri Funciare (S.N.I.F.), cu districtul în localitatea Lenauheim și servește pentru eliminarea excesului de apă.

În localitatea Lenauheim există o serie de instituții și servicii de interes public, astfel:

- Primăria, cu 42 de angajați, Consiliul Local fiind format din 15 consilieri locali și Camera Agricolă;
- Școala cu clasele I-VIII și Grădiniță;
- Dispensarul medical uman, dispensarul veterinar și farmacia umană;
- Cămin cultural, muzeu - Casa Memorială „Nikolaus Lenau”, bibliotecă, arhiva comunei și biblioteca școlară;
- Patru biserici: ortodoxă, catolică, baptistă și penticostală;
- Gară, oficiu poștal și telefonic;
- Post de poliție și remiză PSI;
- Magazine mixte, cofetărie, bufete etc.

Sursele de venit provin din impozitul pe clădiri, terenuri intravilane și extravilane, închirieri, concesiuni, precum și alte taxe locale și însumează 870.670,0 lei.

Reînființarea comunei Lenauheim în teritoriul administrativ al localității Lenauheim a fost consfințită prin votul locuitorilor la referendumul din data de 12 aprilie 2009. Baza legală a referendumului a fost Legea nr. 351 din 6 iulie 2001.

În urma consultării populare, la secția de votare nr. 1 din Lenauheim, din totalul de participanți de 1527 cu drept de vot, s-au prezentat 351 de participanți. S-au pronunțat pentru înființarea a trei comune 294 pentru și 52 împotriva.

Satul Grabaț a fost înființat în 1764. Administrația imperială a Banatului a dispus atunci crearea unei noi colonii. Astfel, Wilhelm von Hildebrandt, consilierul administrativ de pe lângă Curtea Imperială de la Viena, a dispus construirea caselor fără ca vreun colonist să se fi stabilit aici. Un an mai târziu, în 1769, circa 40 de familii de coloniști șvabi s-au înșediat în noua așezare. După modelul satelor de coloniști, biserica, casa parohială, școala, primăria și birtul au fost construite în punctul central al satului. Numele de Grabaț este de origine slavă și exista deja atunci când au venit șvabii, însă nu descria o așezare anume, ci descria această zonă locuită răzleț de crescătorii de vite sârbi.

Comuna de sine stătătoare Grabaț a fost desființată de regimul comunist în anul 1968 când, împotriva voinței locuitorilor, a fost unificată cu comuna Lenauheim, cu reședința în localitatea Lenauheim.

Localitatea Grabaț se situează în vestul județului Timiș, 10 km la nord de orașul Jimbolia, pe drumul județean DJ 594. Are stație CFR proprie la linia de cale ferată Jimbolia – Lovrin. Se învecinează la nord cu Gottlob (7 km pe DJ 594), la nord-est cu Bulgăruș (7 km pe drumul comunal DC 15), la vest cu Lenauheim (5 km pe DC 14), la sud cu Jimbolia, la sud – vest cu Comloșu Mic (6 km pe DC 16), la vest cu Comloșu Mare (9 km pe DC 14).

Intravilanul localității Grabaț este compus din două trupuri cu o suprafață totală de 249,89 ha, la care se adaugă suprafața complexului zootehnic și al fermelor fostei I.A.S. Prin intermediul DJ 594, localitatea Grabaț este legată de Jimbolia, cel mai apropiat oraș, și cu DN 59 – poarta de intrare în țară dinspre Iugoslavia. Localitatea Grabaț este și ea o localitate de tip rural cu activitate predominant agricolă, respectiv cultivarea plantelor și creșterea animalelor. Procentual, pământul este lucrat de asociații 65% și individual 35%.

Aici au existat ferme de porcine și ovine ale COMTIM S.A. Aceste ferme nu mai au activitate, în prezent, creșterea animalelor practicându-se doar în gospodăriile individuale ca sursă de hrană.

În localitatea Grabaț unitatea industrială și anume moara desfășoară o activitate profitabilă, dar pe dezvoltarea acestui sector de activitate este necesar să se pună accentul în următoarea perioadă. În localitate există o rețea de unități comerciale (cu mărfuri alimentare și nealimentare), de alimentație publică și de prestări servicii.

Populația localității Grabaț este de 1948 locuitori (33,99% din populația comunei Lenauheim) din care: 946 bărbați și 1002 femei.

În localitatea Grabaț activitatea pe zone se desfășoară astfel:

- zona instituțiilor și serviciilor publice care cuprinde o suprafață de 2,17 ha;
- zona de locuințe care cuprinde o suprafață de 126,08 ha;
- zona cu unități agricole care cuprinde o suprafață de 57,19 ha;
- zona unităților industriale care cuprind o suprafață de 1,15 ha;
- zona verde și sport care cuprinde o suprafață de 0,70 ha;
- zona de gospodărie comunală care cuprinde o suprafață de 1,88 ha;
- zona căilor de comunicații care cuprinde o suprafață de 36,44 ha din care:
 - căi rutiere - 33,74 ha;
 - căi ferate - 2,70 ha.
- alte zone - 23,68 ha;

Obiectivele de interes public existente în localitatea Grabaț sunt:

- imobil administrativ;
- școala cu clasele I - VIII;
- grădinița;
- dispensar medical uman;
- cămin cultural;
- trei biserici:
 - ortodoxă
 - catolică
 - penticostală
- teren de sport;
- gara CFR;
- oficiu poștal și telefonic;
- punct farmaceutic uman;
- punct farmaceutic veterinar;
- remiză PSI;
- magazine mixte etc.

Fondul locuibil este alcătuit din 613 gospodării care cuprind 640 locuințe. Indicele de locuibilitate pe localitate este de 02,48 mp/locuitori. În localitatea Grabaț lungimea străzilor este de 17,100 km din care străzi modernizate 3,400 km și străzi pietruite în lungime de 13,700 km.

Localitatea Grabaț dispune de rețea de alimentare cu apă în sistem centralizat, și anume sursa de apă este din stratul acvifer de adâncime, apa este captată prin puțuri forate și distribuită în rețea prin intermediul stațiilor de pompare cu hidrofor.

Localitatea Grabaț este localitate de tip rural cu activitate predominant agricolă. Unitatea industrială existentă este moara care desfășoară o activitate profitabilă. În localitate există o rețea de unități comerciale (cu mărfuri alimentare și nealimentare), de alimentație publică și de prestări servicii.

Sursele de venit provin din impozitul pe clădiri, terenuri intravilane și extravilane, din închirieri, concesiuni, precum și alte taxe locale și însumează 576.674 lei.

Înființarea comunei Grabaț va contribui la apropierea autorității administrative de cetățean, la o mai bună gospodărire a treburilor publice și la o dezvoltare social-economică corespunzătoare a comunității locale respective.

Înființarea comunei Grabaț, în teritoriul administrativ al localității Grabaț, a fost consfințită prin votul locuitorilor de la secția de votare nr. 2 din Grabaț, în data de 12.04.2009.

În urma consultării populare, din totalul celor 1754 locuitori cu drept de vot, s-au prezentat la urne 1317 locuitori, din care 1313 au votat pentru înființarea comunei și 4 împotriva. De remarcat că satul Grabaț păstrează caracteristici ale locuirii germanilor - fiind una dintre cele mai sistematizate localități din Banat.

Localitatea Bulgăruș este atestată pentru prima dată de documente ungare care datează de la 1452 și 1493. Atunci avea numele de Bogaros. În timpul ocupației otomane a Banatului, se pare că ea a fost complet pustiită și a dispărut spre sfârșitul secolului al XVI-lea. Totuși, numele Bogaros apare în mai multe defteruri turcești, referitor la prediumul cu același nume. La conscripția din 1717, ea apare ca fiind nelocuită. Vechea vatră a satului a fost identificată la circa 100 m de satul actual.

Satul a fost reînființat la 1769 prin colonizare cu germani, după planul comandantului Timișoarei Neumann. Primii coloniști germani (șvabi) au început să se instaleze în Bulgăruș pe la începutul lui 1769 și proveneau din Lotaringia, Luxemburg, Austria Superioară, Hessa.

În timpul deportărilor în Bărăgan, localitatea a fost una dintre cele mai afectate din întreg Banatul, nu mai puțin de 559 de persoane fiind deportate (circa un sfert din totalul populației). Exodul germanilor s-a produs de-a lungul perioadei comuniste și, în final, după 1990.

Comuna, de sine stătătoare, Bulgăruș a fost desființată de regimul comunist în anul 1968 când, împotriva voinței locuitorilor a fost unificată cu comuna Lenauheim, cu reședința în localitatea Lenauheim.

Localitatea Bulgăruș se află la o distanță de 8,5 km de localitatea Gottlob, la o distanță de 5,8 km de DN 6, la o distanță de 3,45 km de localitatea Uihei și la o distanță de 8,7 km de localitatea Iecea Mare.

Intravilanul localității Bulgăruș este compus dintr-un singur trup cu o suprafață totală de 298,03 ha.

Racordarea satului Bulgăruș prin DC 20 la drumul național DN 6 – poarta de intrare în țară dinspre Europa Centrală și de Vest și culoarul cel mai bine dotat din punct de vedere al căilor de comunicație – va avea implicații majore în dezvoltarea acesteia.

Localitatea Bulgăruș este o localitate de tip rural cu activitate predominant agricolă, respectiv cultivarea plantelor și creșterea animalelor. Unitatea industrială existentă este moara care desfășoară o activitate profitabilă. În localitate există o rețea de unități comerciale (cu mărfuri alimentare și nealimentare), de alimentație publică și de prestări servicii.

Conform recensământului din 2002, populația localității Bulgăruș este de 2043 locuitori, aproximativ 35,64% din populația comunei Lenauheim, din care 1012 sunt bărbați și 1031 sunt femei.

În localitatea Bulgăruș activitatea pe zone se desfășoară astfel:

- zona instituțiilor și serviciilor publice care cuprinde o suprafață de 4,70 ha;
- zona de locuințe care cuprinde o suprafață de 125,27 ha;
- zona cu unități agricole care cuprinde o suprafață de 59,92 ha;
- zona de gospodărie comunală cuprinde o suprafață de 3,24 ha;
- zona căilor de comunicații care cuprinde o suprafață de 39,68 ha, din care:
 - căi rutiere – 38,64 ha;
 - căi ferate – 1,94 ha.
- zona verde și sport care cuprinde o suprafață de 1,94 ha;
- alte zone care cuprind o suprafață de – 23,68 ha.

Obiectivele de interes public existente în localitatea Bulgăruș sunt:

- imobil administrativ;
- școala cu clasele I – VIII;
- grădinița;
- cămin cultural;
- casa de copii „M.U.T.- Herz fur Kinder”
- dispensar medical uman;
- punct farmaceutic;
- trei biserici:
 - ortodoxă
 - catolică
 - penticostală
- teren de sport;
- gara CFR;
- oficiu poștal și telefonic;
- remiză PSI;
- magazine mixte etc.

Fondul locuibil este alcătuit din 659 gospodării care cuprind 662 locuințe. Indicele de locuibilitate pe localitate este de 22,10 mp/locuitor. Localitatea Bulgăruș dispune de rețea de alimentare cu apă în sistem centralizat și anume sursa de apă este în straturile acvifere de adâncime, apa este captată prin puțuri forate și distribuția în rețea prin intermediul stațiilor de pompare cu hidrofor.

În localitatea Bulgăruș, lungimea străzilor este de 16,250 km, din care străzi modernizate, 1,550 km și străzi pietruite 14,700 km. În localitatea Bulgăruș există rețea de energie electrică de joasă tensiune.

Sursele de venit provin din impozitul pe clădiri, terenuri intravilane și extravilane, din închirieri, concesiuni, precum și alte taxe locale care însumează 658,008 lei.

Înființarea comunei Bulgăruș va contribui la apropierea autorității administrative de cetățean, la o mai bună gospodărire a treburilor publice și la o dezvoltare social-economică corespunzătoare a comunității locale respective. În același timp, noua comună își va putea reface legăturile și relațiile cu foștii locuitori șvabi și cu comunitățile din Germania din care fac parte aceștia.

Înființarea comunei Bulgăruș în teritoriul administrativ al localității Bulgăruș, a fost consfințită prin votul locuitorilor de la secția de votare nr. 3, la referendumul din data 12 aprilie 2009. Din totalul de 1673 de locuitori cu drept de vot, s-au prezentat la vot 1232 de participanți, înregistrându-se 1199 de voturi pentru înființarea comunei și 17 voturi împotriva.

În consecință, în data de 12 aprilie 2009, populația comunei Lenauheim a fost chemată la referendum pentru a decide reînființarea comunelor Lenauheim, Grabaț și Bulgăruș, prin separarea ultimelor două localități de Lenauheim. Baza legală privind consultarea prin referendum a fost Legea nr. 351 din 6 iulie 2001. În urma consultării populare, din totalul celor 4960 de locuitori cu drept de vot ai comunei Lenauheim, s-au prezentat la urne 2900 de locuitori. Pentru separarea localităților Grabaț și Bulgăruș de Lenauheim și, implicit, pentru înființarea a trei comune (Lenauheim, Grabaț și Bulgăruș) s-au pronunțat un număr de 2802 locuitori, alți 73 votând împotriva. Ca atare, votul popular majoritar de la referendum a consfințit revenirea la situația de dinainte de aplicare a Legii nr. 2/1968, adică reînființarea comunei Lenauheim, dar și a comunelor Grabaț și Bulgăruș.

Față de cele menționate mai sus, supunem Parlamentului, spre analiză și adoptare în procedură de urgență, Propunerea legislativă anexată.

INITIATOR,

Prof.univ.dr. Valeriu TABĂRĂ

Deputat PDL de Timiș

JUDEȚUL TIMIȘ
COMUNA LENAUEIM
CIRCUMSCRIPTIA LENAUEIM

PROCES-VERBAL

privind rezultatele referendumului local asupra reînființării comunei Grabaț, având în componență localitatea Grabaț și reînființarea comunei Bulgăruș având în componență localitatea Bulgăruș.


- 1.-Numărul persoanelor înscrise în lista pentru referendumul local 4960
- 2.-Numărul participanților** 2900
- 3.-Numărul de buletine de vot primite pentru a fi întrebuințate 5000
- 4.-Numărul de buletine de vot rămase neîntrebuințate 2100
- 5.-Numărul voturilor valabil exprimate la răspunsul "DA" 2802
- 6.-Numărul voturilor valabil exprimate la răspunsul "NU" 73
- 7.-Numărul voturilor nule 25
- 8.-Numărul voturilor contestate —
- 9.-Numărul întâmpinărilor și contestațiilor primite —
- 10.-Numărul întâmpinărilor și contestațiilor soluționate —
- 11.-Expunerea pe scurt a modului de soluționare a întâmpinărilor și contestațiilor Nu este cazul

Președintele Biroului Electoral
Circumscripție Lenauheim nr.55

ZEMORA VERONICA-VASILEA

Z.
(semnătura-L.S)

DATA:12.04.2009



Membrii:

1.ULIȚA TATIANA-MIHAELA [Signature]

2.BOLOG SILVIU NICOLAE [Signature]


**Numărul participanților trebuie să fie egal cu suma se rezultă din adăugarea cifrelor de la pct.5,6 și 7.

JUDEȚUL TIMIȘ
COMUNA LENAUEHEIM
SECȚIA DE VOTARE NR.1
LENAUEHEIM

PROCES-VERBAL

privind rezultatele referendumului local asupra reînființării comunei Grabaț, având
în componență localitatea Grabaț și reînființarea comunei Bulgăruș având în
componență localitatea Bulgăruș.

- 1.-Numărul persoanelor înscrise în lista pentru referendumul local 1527
2.-Numărul participanților** 351
3.-Numărul de buletine de vot primite pentru a fi întrebuințate 1530
4.-Numărul de buletine de vot rămase neîntrebuințate 1179 / 1179
5.-Numărul voturilor valabil exprimate la răspunsul "DA" 296
6.-Numărul voturilor valabil exprimate la răspunsul "NU" 22
7.-Numărul voturilor nule 5
8.-Numărul voturilor contestate _____
9.-Numărul întâmpinărilor și contestațiilor primite _____
10.-Numărul întâmpinărilor și contestațiilor soluționate _____
11.-Expunerea pe scurt a modului de soluționare a întâmpinărilor și contestațiilor _____



Președintele Biroului Electoral
al Secției de votare nr.1 Lenuheim
PANTIȘ FLORICA



Membrii:

- 1.UNȚILĂ DORU
- 2.BRITTICH MARIA
- 3.ISTRATE VIOREL
- 4.NARIȚA GINA
- 5.KRALL LAZĂR
- 6.BIBU CLAUDIA

DATA:12.04.2009

**Numărul participanților trebuie să fie egal cu suma ce rezultă din adăugarea cifrelor de la pct.5,6 și 7.


JUDEȚUL TIMIȘ
COMUNA LENAUHEIM
SECȚIA DE VOTARE NR.2
GRABAȚ

PROCES-VERBAL

privind rezultatele referendumului local asupra reînființării comunei Grabaț, având în componență localitatea Grabaț și reînființarea comunei Bulgăruș având în componență localitatea Bulgăruș.

- 1.-Numărul persoanelor înscrise în lista pentru referendumul local 1754
2.-Numărul participanților** 1317
3.-Numărul de buletine de vot primite pentru a fi întrebuițate 1770
4.-Numărul de buletine de vot rămase neîntrebuițate 53
5.-Numărul voturilor valabil exprimate la răspunsul "DA" 1309
6.-Numărul voturilor valabil exprimate la răspunsul "NU" 4
7.-Numărul voturilor nule 4
8.-Numărul voturilor contestate 0
9.-Numărul întâmpinărilor și contestațiilor primite 0
10.-Numărul întâmpinărilor și contestațiilor soluționate 0
11.-Expunerea pe scurt a modului de soluționare a întâmpinărilor și contestațiilor _____

Președintele Biroului Electoral
al Secției de votare nr.2 Grabaț
BĂDĂU MARIUS-FLORIN



Membrii:

1. JURCĂ CORNELIA
2. DOESCU STELA
3. IOVAN ANDREEA
4. STRĂUȚ MIHAELA
5. BRĂILĂ VALER
6. MULBERGER IOANA

[Signature]
[Signature]
[Signature]
[Signature]
[Signature]
[Signature]

DATA: 12.04.2009

**Numărul participanților trebuie să fie egal cu suma ce rezultă din adăugarea cifrelor de la pct. 5, 6 și 7.


JUDEȚUL TIMIȘ
COMUNA LENAUEHEIM
SECȚIA DE VOTARE NR.3
BULGĂRUȘ

PROCES-VERBAL

privind rezultatele referendumului local asupra reînființării comunei Grabaț, având în componență localitatea Grabaț și reînființarea comunei Bulgăruș având în componență localitatea Bulgăruș.

- 1.-Numărul persoanelor înscrise în lista pentru referendumul local 1673
- 2.-Numărul participanților** 1232
- 3.-Numărul de buletine de vot primite pentru a fi întrebuițate 1700
- 4.-Numărul de buletine de vot rămase neîntrebuițate 468
- 5.-Numărul voturilor valabil exprimate la răspunsul "DA" 1133
- 6.-Numărul voturilor valabil exprimate la răspunsul "NU" 17
- 7.-Numărul voturilor nule 16
- 8.-Numărul voturilor contestate -
- 9.-Numărul întâmpinărilor și contestațiilor primite -
- 10.-Numărul întâmpinărilor și contestațiilor soluționate -
- 11.-Expunerea pe scurt a modului de soluționare a întâmpinărilor și contestațiilor -

Președintele Biroului Electoral
al Secției de votare nr 3 Bulgăruș
SZANDA VOICĂ MIHAILDE



Membrii:

- 1.TOMA CRISTINA Toma
- 2.MORTEANU ALEXANDRU Morti
- 3.RĂȚOI ADELA Rato
- 4.VĂDUVA CONSTANTIN CV
- 5.DAN DOMNICA Dan
- 6.RACABEU MĂRIOARA LEONTINA Racabeu

DATA:12.04.2009

**Numărul participanților trebuie să fie egal cu suma ce rezultă din adăunarea cifrelor de la pct.5,6 și 7.